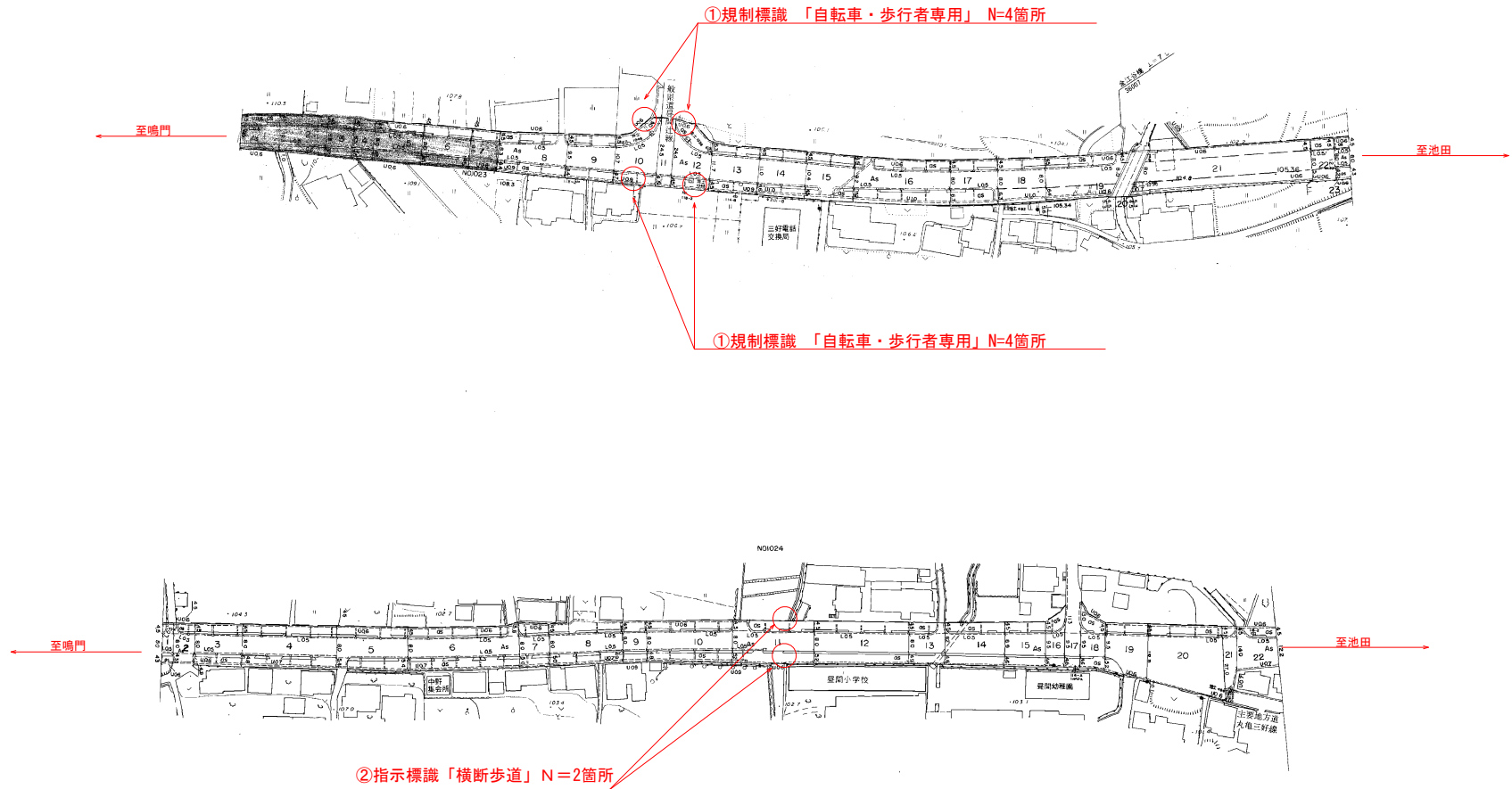


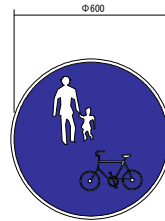
位置図 s=1/1000



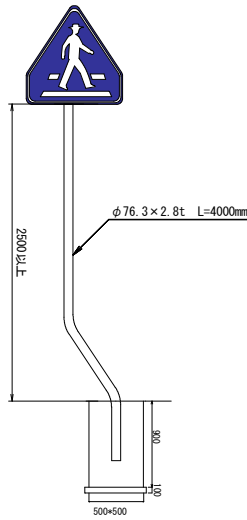
実施設計図面

工事名	R1三土 鳴門池田線 東・昼間 標識工事		
路線名等	(主) 鳴門池田線		
工事箇所	三好郡東みよし町昼間		
図面名	位置図		
縮尺	s=1/1000	図面番号	1 / 2
会社名			
事業者名	徳島県西部総合県民局県土整備部<三好>		

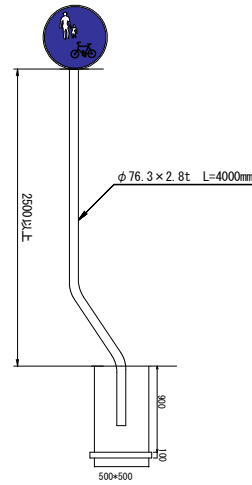
標識板 S=1/20



標識柱 S=1/20



路側式=①



路側式=②

実施設計図面

工事名	R 1 三土 鳴門池田線 東・屋間 標識工事		
路線名等	(主) 鳴門池田線		
工事箇所	三好郡東みよし町屋間		
図面名	構造図		
縮尺	s=1/20	図面番号	2 / 2
会社名			
事業者名	徳島県西部総合県民局県土整備部<三好>		